




VÉRTICES V1 AO V27 – MATRÍCULA 17182

VÉRTECE	LATITUDE	LONGITUDE
V1	21°01'27.2798"S	45°11'33.06531"E
V2	21°01'27.25240"S	45°11'29.91667"E
V3	21°01'27.25358"S	45°11'30.05219"E
V4	21°01'27.49910"S	45°11'30.47940"E
V5	21°01'27.74832"S	45°11'31.07155"E
V6	21°01'27.87102"E	45°11'31.58174"E
V7	21°01'28.21569"S	45°11'32.01642"E
V8	21°01'28.56300"S	45°11'31.75283"E
V9	21°01'29.21511"S	45°11'32.73786"E
V10	21°01'29.73077"S	45°11'33.43356"E
V11	21°01'30.09512"S	45°11'34.06848"E
V12	21°01'30.34092"S	45°11'34.30320"E
V13	21°01'30.91509"S	45°11'34.15078"E
V14	21°01'32.58752"S	45°11'35.55307"E
V15	21°01'33.54785"S	45°11'36.35523"E
V16	21°01'33.31251"S	45°11'36.69510"E
V17	21°01'33.07587"S	45°11'37.08682"E
V18	21°01'32.88059"S	45°11'37.42278"E
V19	21°01'32.71220"S	45°11'37.73011"E
V20	21°01'32.21851"S	45°11'38.67860"E
V21	21°01'31.87278"S	45°11'39.29718"E
V22	21°01'31.71669"S	45°11'39.62888"E
V23	21°01'31.54489"S	45°11'40.09903"E
V24	21°01'31.36916"S	45°11'40.85257"E
V25	21°01'31.22281"S	45°11'41.47976"E
V26	21°01'31.13980"S	45°11'41.79208"E
V27	21°01'30.81421"S	45°11'42.73791"E

LOCAL	IDENTIFICAÇÃO	LATITUDE	LONGITUDE
1	BAIRRO JOSÉ ALVIM ANASTÁCIO	21° 1'29.10"S	45°11'35.57"O
2	PREFEITURA MUNICIPAL DE CANA VERDE	21° 1'12.98"S	45°11'1.50"O
3	PRAÇA CRISTÓVÃO C. CARNEIRO	21° 1'17.11"S	45°10'54.24"O
4	ESTÁDIO MUNICIPAL	21° 1'13.09"S	45°11'17.86"O
5	ESCOLA MUNICIPAL WALDIVINO J. FREIRE	21° 1'30.53"S	45°10'42.10"O
6	RUA DA PRAIA	21° 1'22.12"S	45°11'18.75"O

DELIMITAÇÃO - ÁREA MATRÍCULA 17182  
ÁREA = 60.000,00m<sup>2</sup>

- |                                                                                     |                                                                                                                                           |
|-------------------------------------------------------------------------------------|-------------------------------------------------------------------------------------------------------------------------------------------|
|  | <p>LOTES QUE RECEBERÃO AS UNIDADES MODELO NOVO PAC FHNIS SUB50—PORTARIA 1416/2023 (VIDE PROJETO DE IMPLANTAÇÃO PARA MAIORES DETALHES)</p> |
|  | <p>IDENTIFICAÇÃO DOS VÉRTICES CONFORME MATRÍCULA 17182</p>                                                                                |
|  | <p>PONTOS DE REFERÊNCIA</p>                                                                                                               |

SEM ESCALA  
FONTE: GOOGLE EARTH BRÁ - AOSTO DE 2025

SEM ESCALA  
FONTE: GOOGLE EARTH PRÓ – AGOSTO DE 2025



PREFEITURA MUNICIPAL DE CANA VERDE  
UF: MINAS GERAIS